



## Zemesgrāmatu apliecība

**Valkas zemesgrāmatu nodaļa**

**Kārķu pagasta zemesgrāmatas nodaļējums Nr. 1000 0042 0315**

**Kadastra numurs: 9466 005 0245**

**Nosaukums: Kārķu pamatskola**

**"Kārķu pamatskola", Kārķu pag., Valkas raj.**

| I.dala 1.iedala  |   |                 |                                    |
|--|---|-----------------|------------------------------------|
| Ieraksta Nr.   | Nekustams īpašums, servitūti un reālnastas  | Kopīpašuma daļa | Platība, lielums                   |
| 1.1.   | Zemes gabals ar kadastra apzīmējumu 9466 005 0245. Zemes kopplatība pēc kadastrālās uzmērīšanas.      |                 | 1,38 ha                            |
| 1.2.   | Nedzīvojamā ēka (kadastra apzīmējums 9466 005 0245 001).  |                 |                                    |
| 1.3.   | Nedzīvojamā ēka (kadastra apzīmējums 9466 005 0245 002).  |                 |                                    |
| 1.4.   | Palīgēka (kadastra apzīmējums 9466 005 0245 003).   |                 |                                    |
| 1.5.   | Palīgēka (kadastra apzīmējums 9466 005 0245 004).   |                 |                                    |
| Žurnāls Nr. 300002326111 (11.12.2007), lēmuma datums: 19.12.2007, tiesnesis Aija Grāve |   |                 |                                    |
| II.dala 1. iedala  |   |                 |                                    |
| Ieraksta Nr.   | Īpašnieks, personas/nodokļu maksātāja kods, tiesību pamats  | Domājamā daļa   | Summa, par kādu iegūts īpašums(Ls) |
| 1.1.   | Īpašnieks: KĀRĶU PAGASTA PAŠVALDĪBA, nodokļu maksātāja kods 90000069313.                              | 1               |                                    |
| 1.2.   | Pamats: 2007.gada 5.decembra Kārķu pagasta padomes uzziņa Nr.1108 par nekustamo īpašumu.              |                 |                                    |
| Žurnāls Nr. 300002326111 (11.12.2007), lēmuma datums: 19.12.2007, tiesnesis Aija Grāve |   |                 |                                    |
| III.dala 1. iedala   |   |                 |                                    |
| Ieraksta Nr.   | Lietu tiesības, kas apgrūtina nekustamu īpašumu   |                 | Platība, lielums                   |
| 1.1.   | Atzīme - aizsargjoslas teritorija ap elektrisko tīklu gaisvadu līnijām pilsētās un ciemos līdz 20 kV  |                 | 0,02 ha                            |
| 1.2.   | Atzīme - aizsargjoslas teritorija ap elektrisko tīklu gaisvadu līnijām pilsētās un ciemos līdz 20 kV. |                 | 0,03 ha                            |
| 1.3.   | Atzīme - aizsargjoslas teritorija gar valsts 1.šķiras autoceļu Valka-Rūjiena.                         |                 | 0,26 ha                            |
| 1.4.   | Atzīme - īpašums atrodas Ziemeļvidzemes biosfēras rezervāta neitrālās zonas teritorijā.               |                 | 1,38 ha                            |
| 1.5.   | Pamats: 2007.gada 5.decembra Kārķu pagasta padomes uzziņa Nr.1108 par nekustamo īpašumu.              |                 |                                    |
| Žurnāls Nr. 300002326111 (11.12.2007), lēmuma datums: 19.12.2007, tiesnesis Aija Grāve |   |                 |                                    |

Kancelejas nodeva Ls 18,00 samaksāta

Žurnāla Nr. 300002326111, datums 11.12.2007., lēmuma datums: 19.12.2007.


Zemesgrāmatu nodaļas tiesnesis:

Zemesgrāmatu apliecība satur nodaļējuma

spēkā esošos ierakstus un atzīmes

Aija Grāve





# LATVIJAS REPUBLIKA

VALKAS RAJONA KĀRĶU PAGASTS

NEKUSTAMĀ ĪPAŠUMA „KĀRĶU PAMATSKOLA”

kadastra Nr. 9466-005-0245

## ZEMES ROBEŽU PLĀNS

ROBEŽAS NOTEIKTAS PAMATOJOTIES UZ KĀRĶU PAGASTA PADOMES 2005.GADA 28.  
FEBRUĀRA SĒDES LĒMUMU PROTOKOLS NR.3§6

ROBEŽU PLĀNS SASTĀDĪTS PĒC 2006.GADA ZEMES ROBEŽU UZMĒRĪŠANAS MATERIĀLIEM  
M 1:1000

Zemes kopplatība ir **1,38 ha**



**LR VALSTS ZEMES DIENESTS**  
VIDZEMES REĢIONĀLĀ NODAĻA VALKAS BIROJS

VALKAS BIROJA

VADĪTĀJA:

N.PAUKŠĒNA

20 -02- 2007

| Zemes vienību<br>Nr. | Kopplatība<br>ha | EKSPLIKĀCIJA<br>ZEMES LIETOŠANAS VEIDI |                |                |        |         |      |         |       |                |                                 |                             |               |                  | Melliorētā<br>lauksaim.<br>izmant. zeme |
|----------------------|------------------|--|----------------|----------------|--------|---------|------|---------|-------|----------------|---------------------------------|-----------------------------|---------------|------------------|---|
|                      |                  | Lauksaim.<br>izmant.<br>zeme           | TĀJA SKAITS    |                |        |         | Meži | Krūmāji | Purvi | Zem<br>ūdeņiem | T.sk.<br>Zem<br>zivju<br>dīķiem | Zem āķām<br>un<br>pagalmiem | Zem<br>ceļiem | pārējās<br>zemes |   |
|                      |                  |  | Araim-<br>zeme | Augļu<br>dārzī | Plavas | Garības |      |         |       |                |                                 |                             |               |                  |   |
| 1.38                 | .                | .                                      | .              | .              | .      | .       | .    | .       | .     | .              | .                               | 1.38                        | .             | .                | .                                       |

# ROBEŽPUNKTU KOORDINĀTES

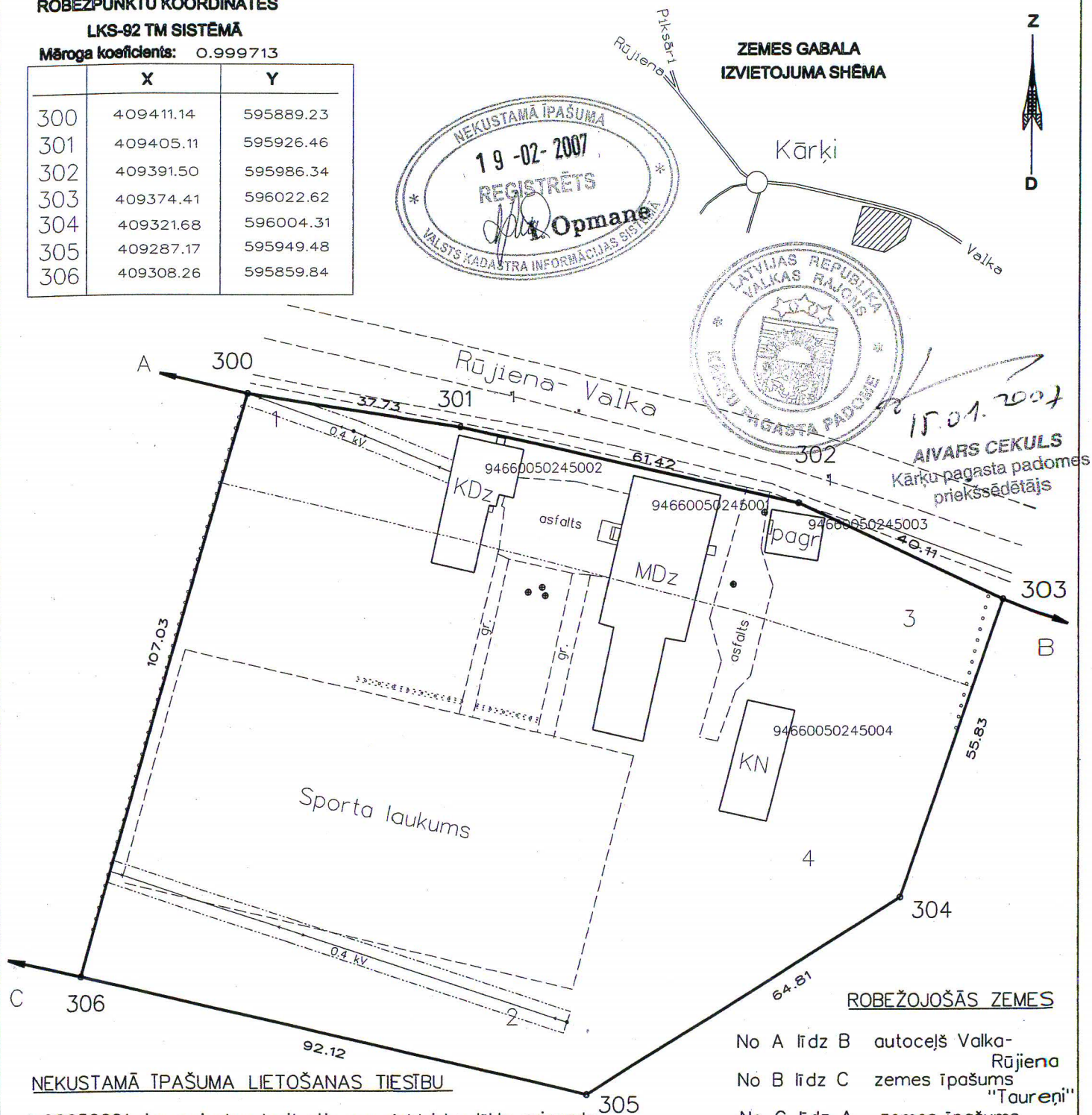
## LKS-92 TM SISTĒMĀ

Mēroga koeficients: 0.999713

|     | X         | Y         |
|-----|-----------|-----------|
| 300 | 409411.14 | 595889.23 |
| 301 | 409405.11 | 595926.46 |
| 302 | 409391.50 | 595986.34 |
| 303 | 409374.41 | 596022.62 |
| 304 | 409321.68 | 596004.31 |
| 305 | 409287.17 | 595949.48 |
| 306 | 409308.26 | 595859.84 |



## ZEMES GABALA IZVIETOJUMA SHĒMA



## ROBEŽOJOŠĀS ZEMES

No A līdz B autoceļš Valka-  
Rūjiena  
No B līdz C zemes īpašums  
"Taurēni"  
No C līdz A zemes īpašums  
"Dārziņi"

Mērogs 1: 1000

Ortofotokartes Nr.5322-25

## NEKUSTAMĀ ĪPAŠUMA LIETOŠANAS TIESTBU

- 02050601 aizsargjoslas teritorija ap elektrisko tīklu gaisvadu līnijām pilsētās un ciemos līdz 20 kV- 0.02 ha
- 02050601 aizsargjoslas teritorija ap elektrisko tīklu gaisvadu līnijām pilsētās un ciemos līdz 20 kV- 0.03 ha
- 02030302 aizsargjoslas teritorija gar 1. šķiras autoceļu Valka-Rūjiena- 0.26 ha
- 030303 zemes īpašums atrodas Ziemeļvidzemes biosfēras rezervāta neitrālās zonas teritorijā- 1.38 ha

|                 |      |     |      |
|-----------------|------|-----|------|
| kadastra<br>Nr. | 9466 | 005 | 0245 |
|-----------------|------|-----|------|

**METRUM**

Licences Nr. 122

Vadītājs

Mērnieks

Zīmēja

Vienības gatve 87

Rīga, LV 1004, Tālrunis: 8008100

e-mail: metrum@metrum.lv

A.Indusa 12.01.2007.

R.Induss 06.10.2006

R.Mieze 09.01.2007.



### Robežu apraksts

300 - 306 pa sauszemes līnijām no robežpunkta uz robežpunktu

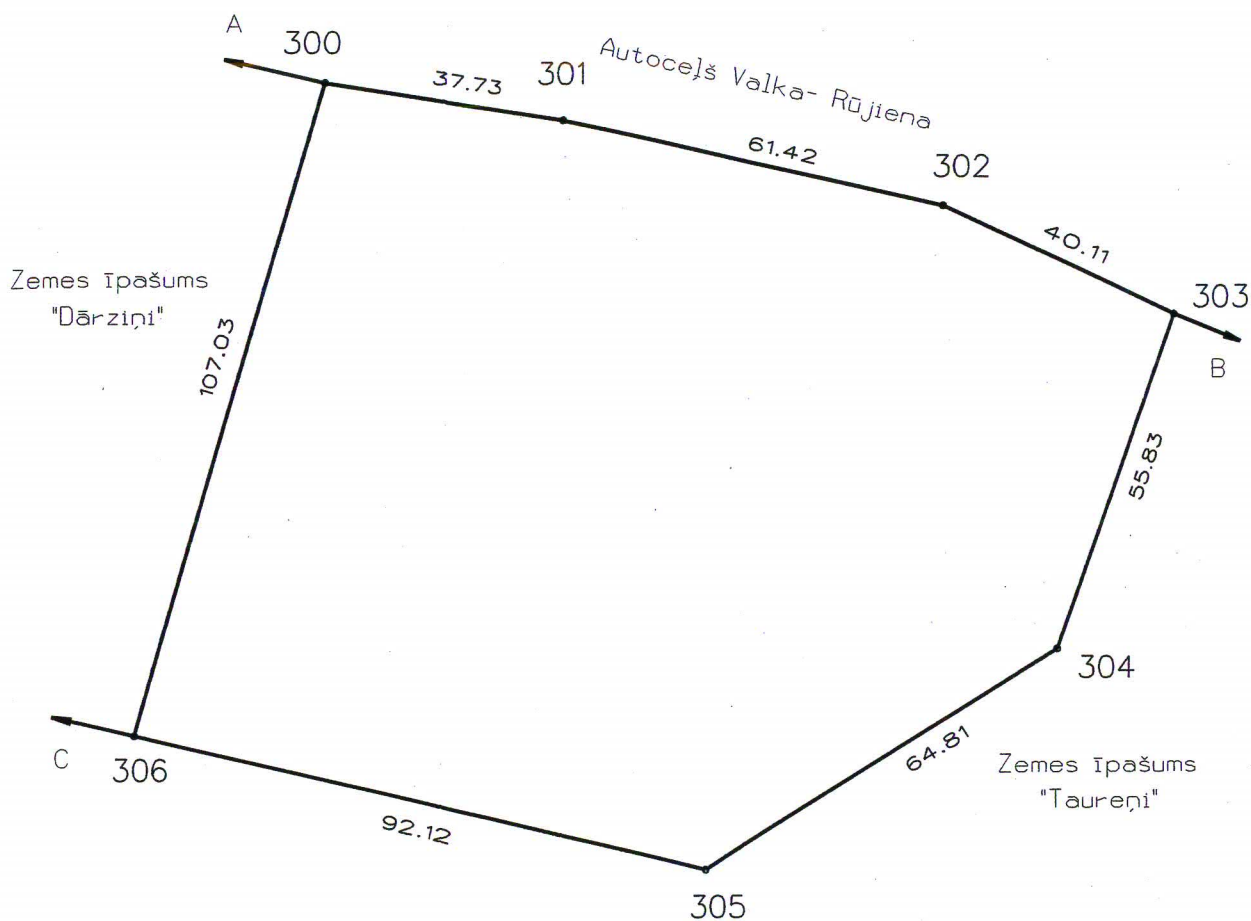
300 un 303 - 13 m no autoceļa Valka- Rūjiena ceļa ass

301 un 302- 10 m no autoceļa Valka- Rūjiena ceļa ass  
(lāietvertu objektā esošās ēkas)

### Robežpunktu nostiprinājuma apraksts

mck- 300; 301; 302; 303; 304; 305; 306- (metāla caurule, kupica)

Robežu shēma



Zemes robežas ieinteresētajām pusēm dabā zināmas un iebildumu nav.

Zemes lietotājs apņemas saglabāt ierīkotās robežzīmes.

Kārķu pagasta padomes priekšsēdētāja:

VAS "Latvijas valsts ceļi" Vidzemes reģiona  
Valkas nodaļas ceļu būvinženiere:

VZD zemes ierīkotāja Kārķu pagastā:

SIA METRUM mērnieks:

Aivars Cekuls

Dzintra Rozīte

Alda Zunde

R. Induss

LATVIJAS REPUBLIKA VALKAS RAJONS

KĀRĶU PAGASTS

Kārķu pagasta pašvaldības

adrese: "Ausmas" Kārķu pagasts, Valkas rajons,  
zemes Kārķu pagasts "Kārķu pamatskola"

### ROBEŽU NOTEIKŠANAS AKTS

2006.gada 6.oktobrī es, SIA "METRUM" mērnieks Raimonds Induss  
pamatojoties uz Kārķu pagasta padomes  
2005.gada 28. februāra sēdes lēmumu, protokols Nr.3.6. noteicu dabā  
Kārķu pagasta pašvaldībai lietošanā piešķirtās zemes robežas

Robežu noteikšanā piedalījās

Kārķu pagasta padomes priekšsēdētājs Aivars Cekuls

VAS "Latvijas valsts ceļi" Vidzemes reģiona Valkas nodaļas  
ceļu būvinženiere Dzintra Rozīte

VZD zemes ierīkotāja Kārķu pagastā Alda Zunde

Ar zemes "Taureņi" ipašniecīrobeža saskaņota 10.08.1998.